04009912309030008

9907

ΕΦΗΜΕΡΙΣ ΤΗΣ ΚΥΒΕΡΝΗΣΕΩΣ

ΤΗΣ ΕΛΛΗΝΙΚΗΣ ΔΗΜΟΚΡΑΤΙΑΣ

ΤΕΥΧΟΣ ΤΕΤΑΡΤΟ **Αρ. Φύλλου 991**

23 Σεπτεμβρίου 2003

ΠΕΡΙΕΧΟΜΕΝΑ

ΑΠΟΦΑΣΕΙΣ

Αναγκαστική απαλλοτρίωση ακινήτου στη θέση «Πύδνα» Μακρυγιάλου Νομ. Πιερίας για αρχαιολογικούς σκοπούς. 1

Επικύρωση καθορισμού οριογραμμών τμήματος ρέματος στο 6ο χλμ. της Εθνικής Οδού Αλεξανδρούπολης - Κομοτηνής, κατάντη ιδιοκτησίας Αυτόνομου Οικοδομικού Οργανισμού Αξιωματικών (Α.Ο.Ο.Α.), Νομ. Έβρου. 2

ΑΠΟΦΑΣΕΙΣ

Αριθ. 1073686/6816/0010 (1)

Αναγκαστική απαλλοτρίωση ακινήτου στη θέση «Πύδνα» Μακρυγιάλου Νομ. Πιερίας για αρχαιολογικούς σκοπούς.

ΟΙ ΥΠΟΥΡΓΟΙ
ΟΙΚΟΝΟΜΙΑΣ ΚΑΙ ΟΙΚΟΝΟΜΙΚΩΝ - ΠΟΛΙΤΙΣΜΟΥ

Έχοντας υπόψη:

1. Τις διατάξεις του Ν. 2882/2001 «περί αναγκαστικών απαλλοτριώσεων», όπως ισχύει.

2. Τις διατάξεις του Ν. 3028/2002 (ΦΕΚ 153/Α΄/2002) «Για την προστασία των αρχαιοτήτων και εν γένει της Πολιτιστικής Κληρονομιάς», όπως ισχύει.

3. Το από 12-12-2000 απόσπασμα πρακτικού από τη συνεδρίαση 49/12-12-2000 του Κεντρικού Αρχαιολογικού Συμβουλίου.

4. Το 6/5687/16-4-2003 έγγραφο της Δ/νσης Αγροτικής Ανάπτυξης στο οποίο αυτή δηλώνει ότι συναινεί για την κήρυξη αυτή.

5. Το 2376/1-4-2003 έγγραφο της Δ/νσης Δασών Νομού Πιερίας.

6. Το ΥΠΠΟ/ΑΠΑΛ/Φ.7/24028/347/7-5-2003 έγγραφο του Υπουργείου Πολιτισμού.

7. Την ΔΙΟΙΚ/Β/878/03/3-3-2003 βεβαίωση κάλυψης δαπάνης του ΤΑΠΑ.

8. Την 1065956/863/Α0006/15-7-2003 (ΦΕΚ 985/Β΄/16-7-2003) κοινή απόφαση του Πρωθυπουργού και του Υπουργού Οικονομίας και Οικονομικών, σχετικά με ανάθεση αρμοδιοτήτων στους Υφυπουργούς Οικονομίας και Οικονομικών.

9. Το Π.Δ. 81/2002 (ΦΕΚ 57/Α΄/21-3-2002) αναφορικά με τη συγχώνευση των Υπουργείων Εθνικής Οικονομίας και Οικονομικών, σε Υπουργείο Οικονομίας και Οικονομικών, αποφασίζουμε:

Κηρύσσουμε την αναγκαστική απαλλοτρίωση ακινήτου, για λόγους δημόσιας ωφέλειας και ειδικότερα για την ανάδειξη, συντήρηση και προστασία στη θέση «Πύδνα» Μακρυγιάλου για αρχαιολογικούς σκοπούς, έκτασης συνολικού εμβαδού 2.813 μ2, που βρίσκεται στο Νομό Πιερίας και εικονίζεται με κλίμακα 1:500 και με στοιχεία Α - Β - Γ - Δ - Ε - Ζ - Α στο από 28-11-86 και με αριθμό 2009 κτηματολογικό διάγραμμα - πίνακα, το οποίο έχει συντάξει η Μαθέα Μαγδ. και έχει θεωρήσει ο Προϊστάμενος Αποτυπώσεων και Συντηρήσεως Κτιρίων του ΤΑΠΑ Μ. Μαυραϊδής στις 5-5-2003.

Στην έκταση που απαλλοτριώνεται προβάλλει δικαιώματα κυριότητας ο Αβραάμ Παπαδόπουλος.

Η απαλλοτρίωση κηρύσσεται υπέρ του Δημοσίου και με δαπάνη του Ταμείου Αρχαιολογικών Πόρων και Απαλλοτριώσεων.

Η απόφαση αυτή να δημοσιευθεί στην Εφημερίδα της Κυβερνήσεως.

Αθήνα, 11 Σεπτεμβρίου 2003

ΟΙ ΥΠΟΥΡΓΟΙ

ΥΦΥΠΟΥΡΓΟΣ ΟΙΚΟΝΟΜΙΑΣ ΚΑΙ ΟΙΚΟΝΟΜΙΚΩΝ
Α. ΦΩΤΙΑΔΗΣ

ΠΟΛΙΤΙΣΜΟΥ
ΕΥΑΓ. ΒΕΝΙΖΕΛΟΣ

Αριθ. 2250 (2)

Επικύρωση καθορισμού οριογραμμών τμήματος ρέματος στο 6ο χλμ. της Εθνικής Οδού Αλεξανδρούπολης - Κομοτηνής, κατάντη ιδιοκτησίας Αυτόνομου Οικοδομικού Οργανισμού Αξιωματικών (Α.Ο.Ο.Α.), Νομ. Έβρου.

ΟΓΕΝΙΚΟΣ ΓΡΑΜΜΑΤΕΑΣ ΠΕΡΙΦΕΡΕΙΑΣ
ΑΝΑΤΟΛΙΚΗΣ ΜΑΚΕΔΟΝΙΑΣ - ΘΡΑΚΗΣ

Έχοντας υπόψη:

1. Τις διατάξεις του άρθρου 5 του Ν. 3010/2002 (ΦΕΚ 91/Α΄), με το οποίο ρυθμίζονται θέματα καθορισμού οριογραμμών ρεμάτων.

2. Τις διατάξεις του άρθρου 5 του Ν. 3010/2002 (ΦΕΚ 91/Α΄), παράγραφος 3β, με την οποία ορίζεται ότι η επικύρωση του καθορισμού των οριογραμμών γίνεται με απόφαση του Γενικού Γραμματέα της οικείας Περιφέρειας.

3. Τις διατάξεις του Ν. 2503/97 (ΦΕΚ 107/Α΄) «Διοίκηση, οργάνωση, στελέχωση της Περιφέρειας κ.λπ.».

4. Την 1096/27-3-2003 (ΦΕΚ 393/Β΄/4-4-2003) απόφαση του Γενικού Γραμματέα Περιφέρειας Ανατολικής Μακεδονίας - Θράκης «Μεταβίβαση αρμοδιοτήτων σε προϊσταμένους Δ/νσεων και Τμημάτων της Π.Α.Μ.-Θ.».

5. Τα τοπογραφικά διαγράμματα επί των οποίων έγινε ο καθορισμός των οριογραμμών του τμήματος ρέματος και συνοδεύουν την Υδραυλική Μελέτη επέκτασης οριοθέτησης τμήματος ρέματος στο 6ο χλμ της Εθνικής Οδού Αλεξανδρούπολης - Κομοτηνής, (κατάντη ιδιοκτησίας Α.Ο.Ο.Α.) και τα οποία ελέγχθηκαν και θεωρήθηκαν από την Δ/νση Τεχνικών Υπηρεσιών Νομαρχιακού Διαμερίσματος Έβρου.

6. Την 348/2003 απόφαση του Δημοτικού Συμβουλίου Αλεξανδρούπολης, με την οποία γνωμοδοτεί ομόφωνα θετικά υπέρ της προτεινόμενης επέκτασης οριοθέτησης από την υδραυλική μελέτη.

7. Την Υδραυλική Μελέτη επέκτασης οριοθέτησης του τμήματος ρέματος στο 6ο χλμ. της Εθνικής Οδού Αλεξανδρούπολης - Κομοτηνής, (κατάντι ιδιοκτησίας Α.Ο.Ο.Α.), καθώς και τα τοπογραφικά διαγράμματα που την συνοδεύουν, όπως θεωρήθηκαν από τη Δ/νση Τεχνικών Υπηρεσιών Νομαρχιακού Διαμερίσματος Έβρου, ως προς τον καθορισμό των οριογραμμών του ρέματος και από τα οποία προκύπτει ότι:

Α) Η υδραυλική λειτουργία του ρέματος στο υπό οριοθέτηση τμήμα, μήκους 72 μέτρων, δεν παρουσιάζει ιδιαίτερα προβλήματα (υπερχειλίσεις, διαβρώσεις κ.λπ.), εκτός από πιθανά προβλήματα διαβρώσεων ή υπερχειλίσεων μεταξύ των διατομών 21 και 22 (Σχέδιο Α-2). Στο τμήμα αυτό προτείνεται διευθέτηση του ανατολικού πρανούς της κοίτης. Η διευθέτηση περιλαμβάνει:

- Μικρής κλίμακας εκσκαφές διεύρυνσης της κοίτης προς ανατολικά για την επίτευξη της ελάχιστης απαιτούμενης κλίσης πρανούς 3:2 (πλάτος προς ύψος).

- Επένδυση του διαμορφωμένου πρανούς σε μήκος 50 μέτρων με λιθοπληρούμενες στρωμνές πάχους 0,25 μ., κατάλληλα θεμελιωμένες στο πόδι του πρανούς για την προστασία από διάβρωση.

Β) Οι προτεινόμενες οριογραμμές του ρέματος οι οποίες απεικονίζονται στα διαγράμματα (Αριθμός Σχεδίων: Α.2 και Α.3) κλίμακας 1:1.000, ανταποκρίνονται σε παροχές περιόδου επαναφοράς Τ=50 έτη, αποφασίζουμε:

Επικυρώνουμε τις καθορισθείσες οριογραμμές εκατέρωθεν του τμήματος ρέματος, στο 6ο χλμ της Εθνικής Οδού Αλεξανδρούπολης - Κομοτηνής (ιδιοκτησία «Γιαννακίδη», κατάντι ιδιοκτησίας Α.Ο.Ο.Α.) και σε μήκος 72 μέτρων (επί του άξονα του ρέματος), όπως φαίνονται στα διαγράμματα (Αριθμός Σχεδίων: Α.2 και Α.3) κλίμακας 1:1.000, που συνοδεύουν το 3007/10-7-2003 έγγραφο της Δ/νσης Τεχνικών Υπηρεσιών του Νομαρχιακού Διαμερίσματος Έβρου.

Από τις διατάξεις της απόφασης αυτής δεν επιβαρύνεται ο κρατικός προϋπολογισμός ούτε ο προϋπολογισμός του οικείου ΟΤΑ.

Η ισχύς της απόφασης αυτής αρχίζει από τη δημοσίευσή της στην Εφημερίδα της Κυβερνήσεως.

Η απόφαση αυτή μαζί με τα συνημμένα διαγράμματα να δημοσιευθεί στην Εφημερίδα της Κυβερνήσεως.

Κομοτηνή, 8 Σεπτεμβρίου 2003

Με εντολή Γενικού Γραμματέα Περιφέρειας
Η Διευθύντρια ΠΕ.ΧΩ.
ΑΛΕΞΑΝΔΡΑ ΠΑΣΣΟΠΟΥΛΟΥ

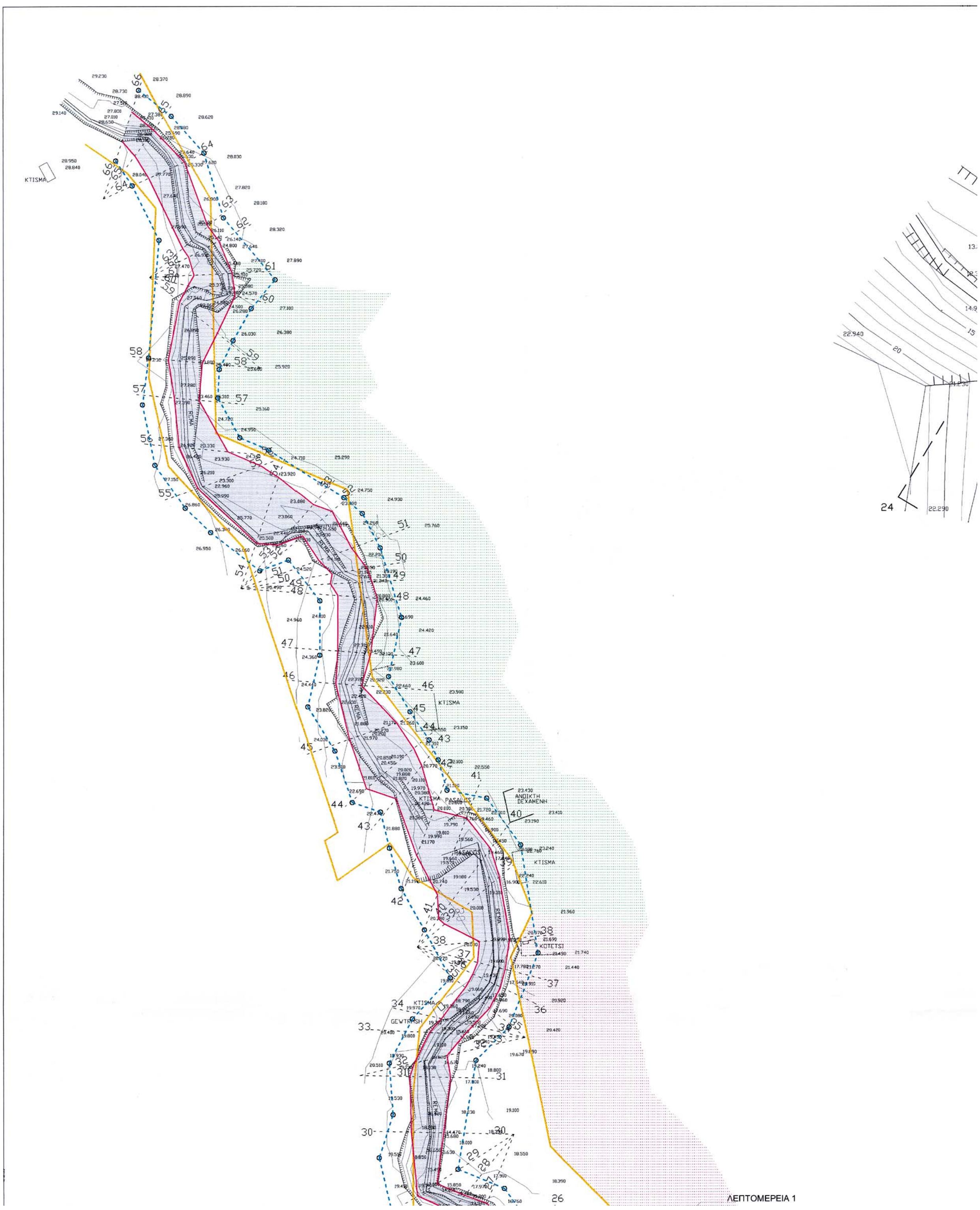
KTISMA
REMA
ANOIKTH
DEXAMENH
PASALOS
KOTETSI
GEWTRHSH
ΛΕΠΤΟΜΕΡΕΙΑ 1

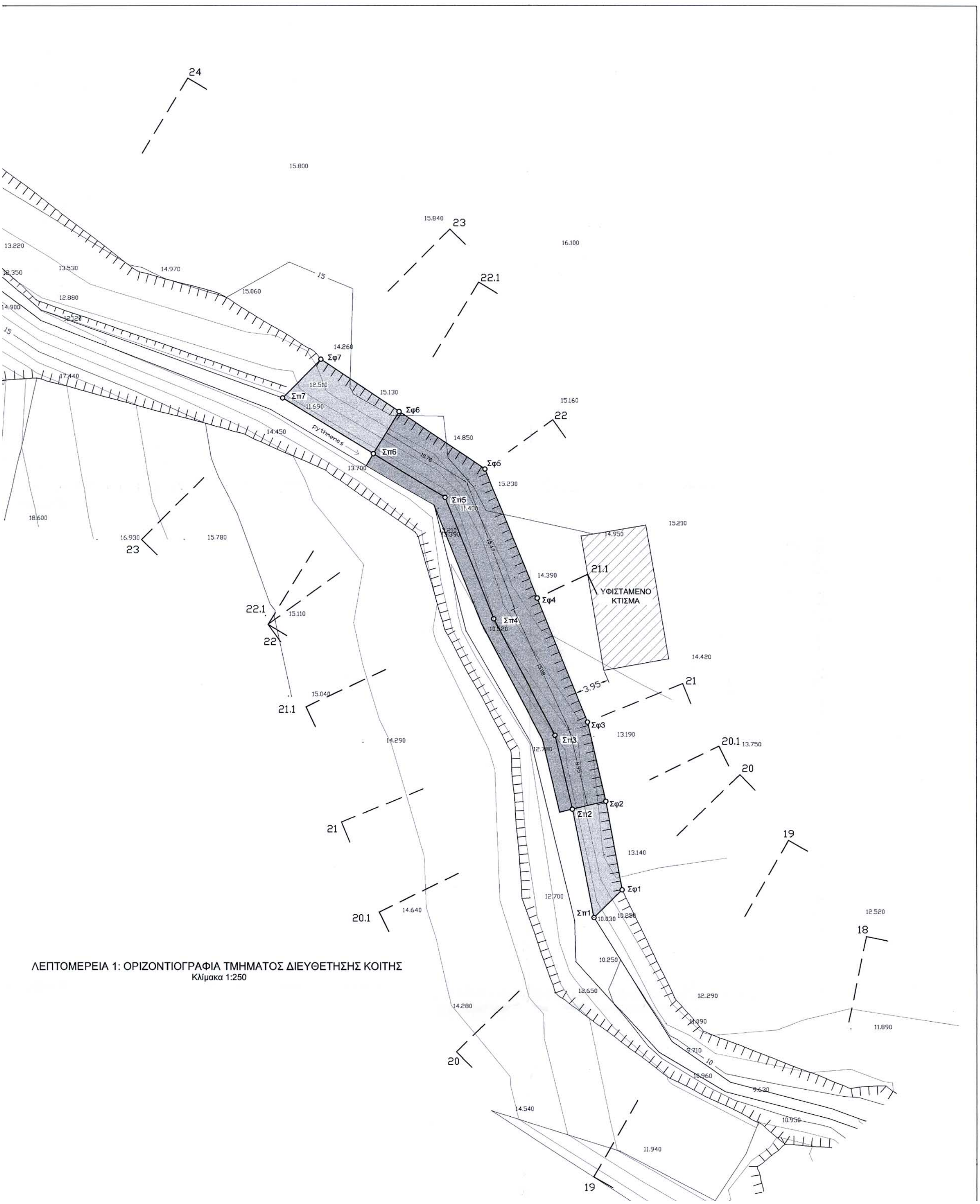

ΛΕΠΤΟΜΕΡΕΙΑ 1: ΟΡΙΖΟΝΤΙΟΓΡΑΦΙΑ ΤΜΗΜΑΤΟΣ ΔΙΕΥΘΕΤΗΣΗΣ ΚΟΙΤΗΣ
Κλίμακα 1:250

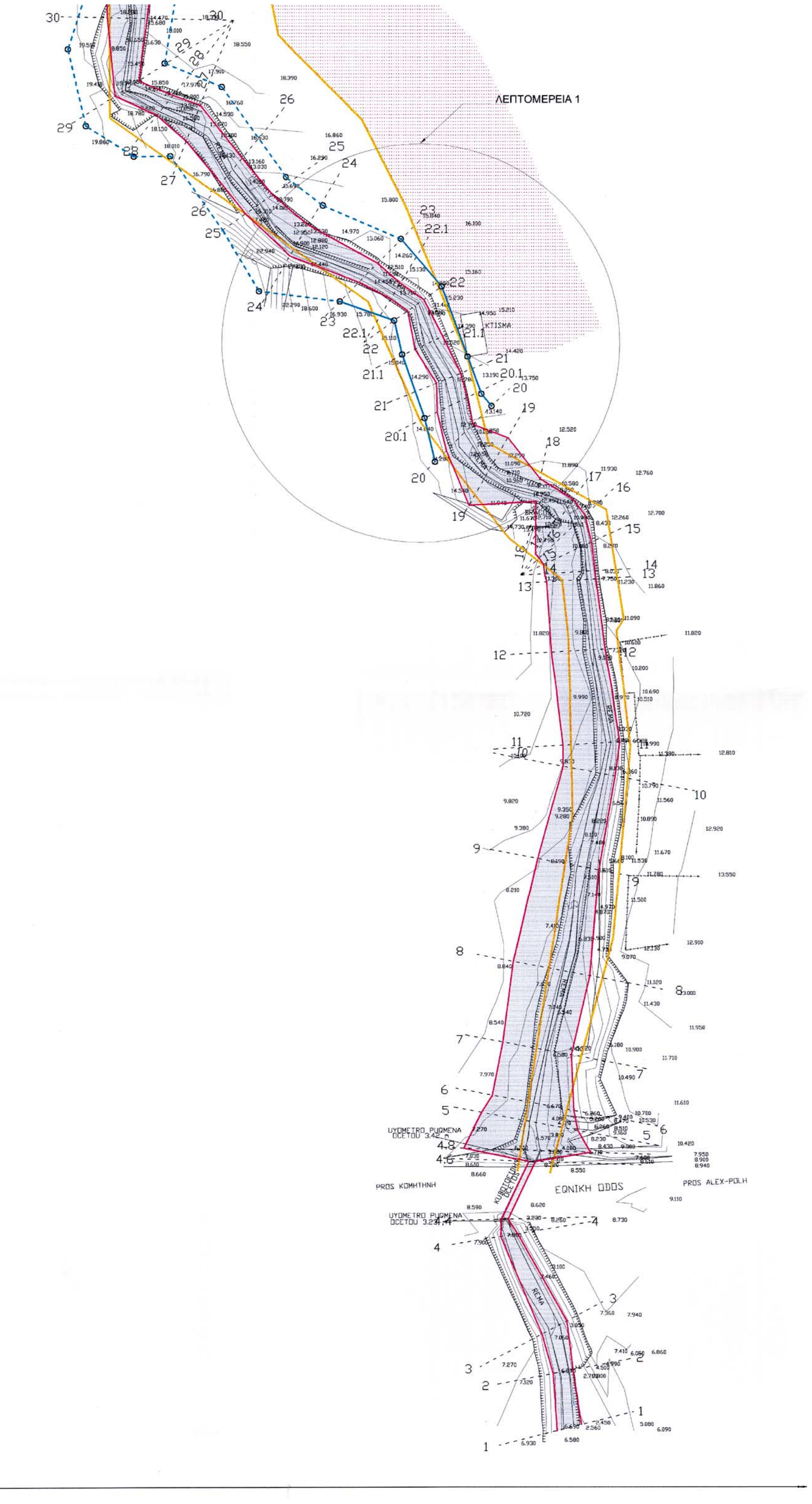

ΕΘΝΙΚΟ ΤΥΠΟΓΡΑΦΕΙΟ
Για τεχνικούς λόγους στο σχεδιάγραμμα
έγινε σμίκρυνση κατά ποσοστό 37 %

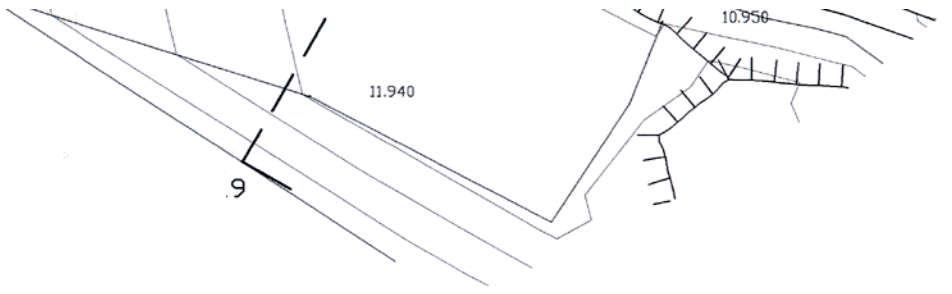

ΛΕΠΤΟΜΕΡΕΙΑ 1: ΤΥΠΙΚΗ ΔΙΑΤΟΜΗ ΔΙΕΥΘΕΤΗΣΗΣ ΚΟΙΤΗΣ
Κλίμακα 1:100

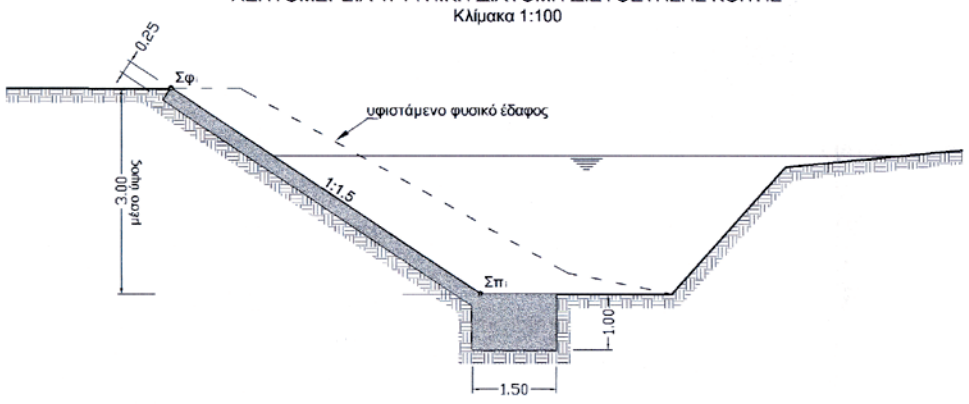

ΣΥΝΤΕΤΑΓΜΕΝΕΣ ΧΑΡΑΚΤΗΡΙΣΤΙΚΩΝ ΣΗΜΕΙΩΝ ΔΙΑΤΟΜΩΝ ΔΙΕΥΘΕΤΗΣΗΣ ΤΜΗΜΑΤΟΣ ΡΕΜΑΤΟΣ

Προβολικό σύστημα αναφοράς ορθογώνιων συντεταγμένων
Προβολή H att (συνόρθωση 1976) Φο 40° 15΄ Λο 01° 45΄

ΣΗΜΕΙΟ	X	Y	Z
Σφ1	-14961.27	11534.40	12.95
Σπ1	-14964.47	11531.26	10.25
Σφ2	-14963.12	11544.47	13.18
Σπ2	-14966.93	11543.57	10.52
Σφ3	-14965.21	11553.48	13.35
Σπ3	-14968.91	11551.98	10.73
Σφ4	-14970.93	11567.57	14.20
Σπ4	-14975.93	11565.23	10.52
Σφ5	-14976.43	11581.12	15.15
Σπ5	-14981.47	11579.07	11.40
Σφ6	-14986.69	11588.86	15.00
Σπ6	-14989.63	11584.09	11.50
Σφ7	-14995.59	11594.81	14.49
Σπ7	-14999.94	11590.43	11.69

ΘΕΩΡΗΘΗΚΕ
ΣΥΝΟΔΕΥΕΙ ΤΗΝ ΥΠ' ΑΡΙΘΜ. 2250/03
ΑΠΟΦΑΣΗ ΤΗΣ Δ/ΝΣΗΣ ΠΕ.ΧΩ.
Κομοτηνή 8/9/2003
Η Προϊσταμένη ΔΙ.ΠΕ.ΧΩ.

ΥΠΟΜΝΗΜΑ

Ιδιοκτησία "Γιαννακίδη"

Ιδιοκτησία Α.Ο.Ο.Α

Πλημμυρική παροχή

Οριογραμμή ρέματος Υπουργείου Γεωργίας 1935-1936

Προταθείσα οριογραμμή ρέματος με την μελέτη:
"ΥΔΡΑΥΛΙΚΗ ΜΕΛΕΤΗ ΟΡΙΟΘΕΤΗΣΗΣ ΤΜΗΜΑΤΟΣ ΡΕΜΑΤΟΣ ΣΤΟ 6ο ΧΛΜ ΕΘΝ. ΟΔΟΥ ΑΛΕΞ/ΠΟΛΗΣ-ΚΟΜΟΤΗΝΗΣ"

Προτεινόμενη με την παρούσα μελέτη επέκταση οριογραμμής ρέματος

Αποτύπωση ρέματος

34 34 Διατομές υδραυλικής επίλυσης

Τμήμα κοίτης διαμορφωμένο και επενδεδυμένο με λιθοπληρούμενα συρματοκιβώτια

Τμήμα κοίτης διαμορφωμένο

ΕΘΕΩΡΗΘΗ
Για την συμφωνία του Τοπογραφικού διαγράμματος με το λεκτικό της υπ' αριθ. 348/03 Απόφαση του Δημοτικού Συμβουλίου Αλεξ)πολης
Αλεξ)πολη 4-7-03
Ο ΔΗΜΑΡΧΟΣ

ΕΘΕΩΡΗΘΗ
Αλεξ/πολη 4-7-03
Ο Προϊστάμενος Τεχν. Υπηρεσίας
Βασίλειος Μ. Τσίλης
Πολιτικός Μηχανικός
με Αβ

ΕΘΕΩΡΗΘΗ
Αλεξ/πολη 17-6-2003
Ο
ΑΝΑΠΛΗΡΩΤΗΣ ΠΡΟΪΣΤΑΜΕΝΟΣ
ΔΗΜ. ΜΑΝΑΝΑΣ
ΠΕ Αβ

ΕΡΓΟΔΟΤΗΣ : Π.Θ. ΓΙΑΝΝΑΚΙΔΗΣ, Α. ΓΙΑΝΝΑΚΙΔΗ, Θ.Π. ΓΙΑΝΝΑΚΙΔΗΣ Α.Π. ΓΙΑΝΝΑΚΙΔΗΣ	
ΜΕΛΕΤΗ : ΥΔΡΑΥΛΙΚΗ ΜΕΛΕΤΗ ΕΠΕΚΤΑΣΗΣ ΟΡΙΟΘΕΤΗΣΗΣ ΤΜΗΜΑΤΟΣ ΡΕΜΑΤΟΣ ΣΤΟ 6° ΧΛΜ ΕΘΝ. ΟΔΟΥ ΑΛΕΞ/ΠΟΛΗΣ - ΚΟΜΟΤΗΝΗΣ (ΚΑΤΑΝΤΗ ΙΔΙΟΚΤΗΣΙΑΣ Α.Ο.Ο.Α.)	
ΘΕΜΑ ΣΧΕΔΙΟΥ : ΟΡΙΖΟΝΤΙΟΓΡΑΦΙΑ ΠΡΟΤΕΙΝΟΜΕΝΗΣ ΕΠΕΚΤΑΣΗΣ ΟΡΙΟΓΡΑΜΜΗΣ ΡΕΜΑΤΟΣ ΚΑΙ ΔΙΕΥΘΕΤΗΣΗΣ ΤΜΗΜΑΤΟΣ ΚΟΙΤΗΣ	ΑΡ. ΣΧΕΔΙΟΥ : Α-2 ΚΛ. : 1:1000

Ο ΜΕΛΕΤΗΤΗΣ	ΕΛΕΓΧΘΗΚΕ	ΘΕΩΡΗΘΗΚΕ
Α. ΓΙΑΝΝΑΚΙΔΗΣ Πολιτικός Μηχανικός	ΧΑΤΖΗΦΙΛΙΠΠΙΔΗΣ ΣΤΑΥΡΟΣ ΤΟΠΟΓΡΑΦΟΣ ΜΗΧΑΝΙΚΟΣ	

ΑΛΕΞΑΝΔΡΟΥΠΟΛΗ ΙΟΥΝΙΟΣ 2003

ΠΡΟΒΟΛΙΚΟ ΣΥΣΤΗΜΑ ΑΝΑΦΟΡΑΣ ΟΡΘΟΓΩΝΙΩΝ ΣΥΝΤΕΤΑΓΜΕΝΩΝ:
ΠΡΟΒΟΛΗ ΗΑΤΤ (ΣΥΝΟΡΘΩΣΗ 1976) Φο 40° 15' Λο 01° 45'

ΣΗΜΕΙΟ	X	Y	ΣΗΜΕΙΟ	X	Y
Α1	-14987.80	11602.67	Δ1	-15010.54	11579.73
Α2	-15016.72	11615.12	Δ2	-15040.65	11583.58
Α3	-15030.52	11625.65	Δ3	-15054.10	11606.12
Α4	-15054.22	11658.95	Δ4	-15073.31	11633.41
Α5	-15075.21	11667.73	Δ5	-15086.81	11633.25
Α6	-15067.10	11716.91	Δ6	-15104.45	11644.58
Α7	-15052.10	11732.03	Δ7	-15110.98	11673.00
Α8	-15038.90	11765.88	Δ8	-15104.71	11692.32
Α9	-15046.79	11814.92	Δ9	-15106.42	11715.64
Α10	-15062.24	11836.07	Δ10	-15095.98	11735.78
Α11	-15080.21	11839.68	Δ11	-15078.77	11754.71
Α12	-15084.27	11853.51	Δ12	-15090.47	11776.47
Α13	-15088.37	11862.55	Δ13	-15101.02	11795.15
Α14	-15096.94	11875.38	Δ14	-15106.24	11813.47
Α15	-15106.71	11891.34	Δ15	-15110.41	11829.79
Α16	-15100.76	11918.07	Δ16	-15123.22	11834.14
Α17	-15110.40	11949.59	Δ17	-15131.03	11857.51
Α18	-15118.53	11965.21	Δ18	-15143.34	11877.57
Α19	-15126.96	11972.44	Δ19	-15137.91	11901.03
Α20	-15160.74	11994.09	Δ20	-15137.74	11925.63
Α21	-15173.93	11999.69	Δ21	-15151.90	11944.09
Α22	-15183.95	12017.66	Δ22	-15165.00	11939.21
Α23	-15183.31	12030.70	Δ23	-15187.22	11956.58
Α24	-15177.02	12043.70	Δ24	-15198.74	11967.68
Α25	-15168.79	12058.25	Δ25	-15212.54	11987.24
Α26	-15157.86	12071.33	Δ26	-15218.18	12014.56
Α27	-15181.33	12099.39	Δ27	-15215.41	12035.85
Α28	-15190.12	12128.84	Δ28	-15210.60	12089.28
Α29	-15204.95	12145.54	Δ29	-15222.75	12114.03
Α30	-15219.80	12157.28	Δ30	-15230.21	12125.33
Αγ1	**-14972.86**	**11585.25**	**Δγ1**	**-14990.42**	**11572.65**
Αγ2	**-14963.34**	**11559.38**	**Δγ2**	**-14987.51**	**11560.17**
Αγ3	**-14958.25**	**11545.58**	**Δγ3**	**-14979.25**	**11536.62**
Αγ4	**-14954.49**	**11541.05**	**Δγ4**	**-14975.44**	**11520.52**

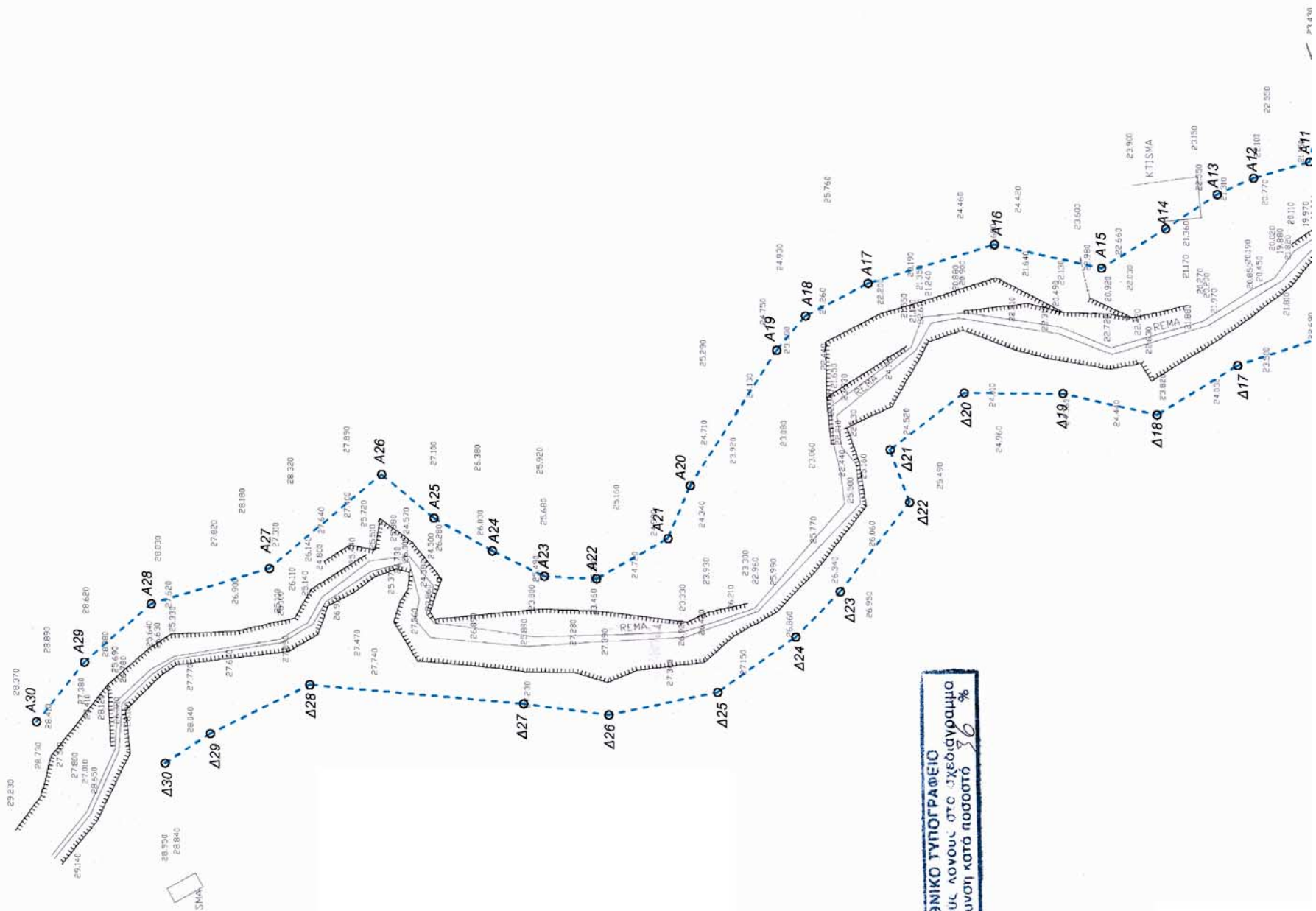

ΕΘΝΙΚΟ ΤΥΠΟΓΡΑΦΕΙΟ
Για τεχνικούς λόγους στο σχεδιάγραμμα
έγινε σμίκρυνση κατά ποσοστό 36 %

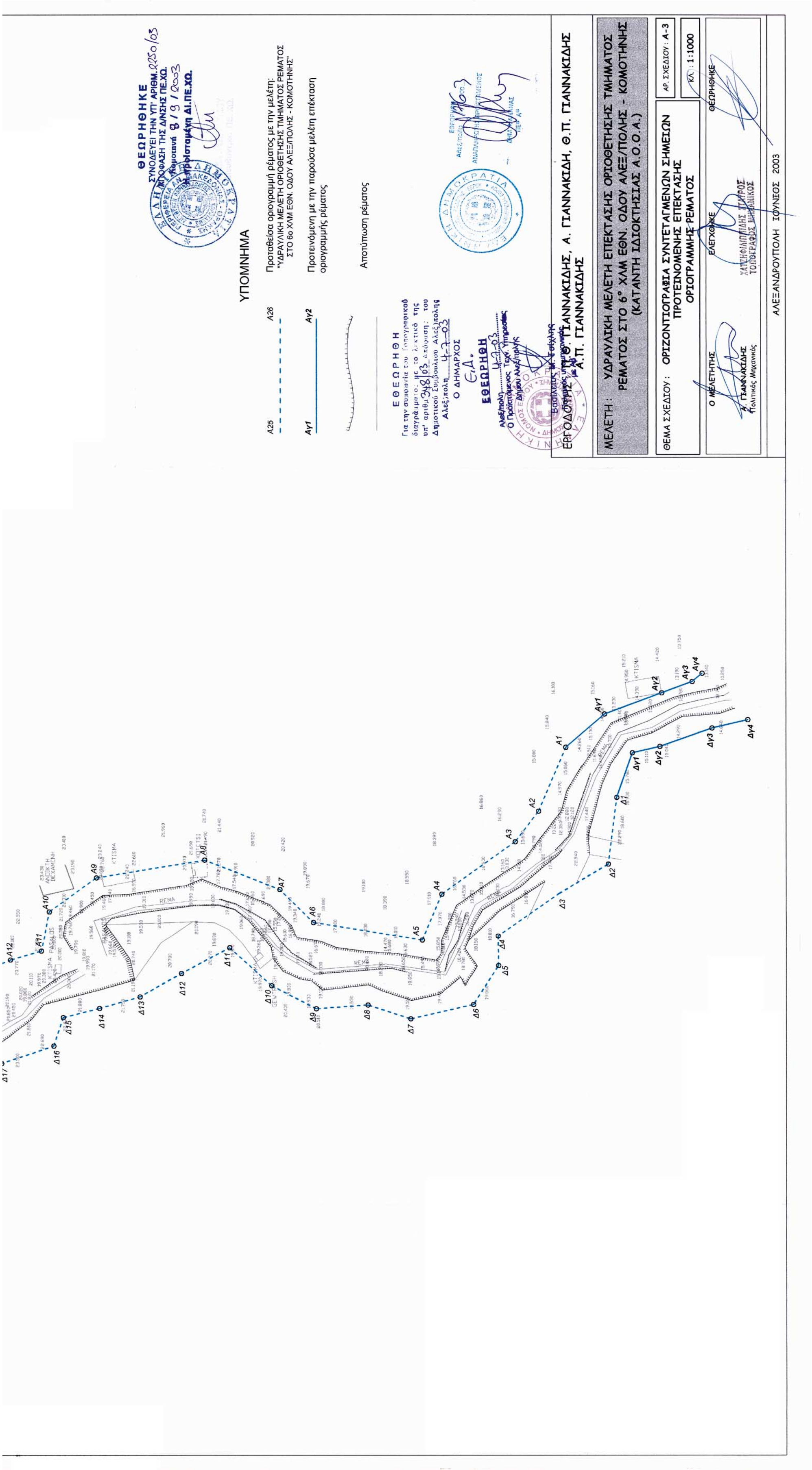
ΘΕΩΡΗΘΗΚΕ
ΣΥΝΟΔΕΥΕΙ ΤΗΝ ΥΠ' ΑΡΙΘΜ. 2250/03
ΑΠΟΦΑΣΗ ΤΗΣ Δ/ΝΣΗΣ ΠΕ.ΧΩ.
Κομοτηνή 8/9/2003
Η Προϊσταμένη ΔΙ.ΠΕ.ΧΩ.
ΥΠΟΜΝΗΜΑ
Προταθείσα οριογραμμή ρέματος με την μελέτη: "ΥΔΡΑΥΛΙΚΗ ΜΕΛΕΤΗ ΟΡΙΟΘΕΤΗΣΗΣ ΤΜΗΜΑΤΟΣ ΡΕΜΑΤΟΣ ΣΤΟ 6ο ΧΛΜ ΕΘΝ. ΟΔΟΥ ΑΛΕΞ/ΠΟΛΗΣ - ΚΟΜΟΤΗΝΗΣ"
Προτεινόμενη με την παρούσα μελέτη επέκταση οριογραμμής ρέματος
Αποτύπωση ρέματος
A25
A26
Αγ1
Αγ2
ΕΘΕΩΡΗΘΗ
Για την συμφωνία του τοπογραφικού διαγράμματος με το λεκτικό της υπ' αριθμ. 348/03 απόφαση του Δημοτικού Συμβουλίου Αλεξ/πολης
Αλεξ/πολη 4-7-03
Ο ΔΗΜΑΡΧΟΣ
ΕΘΕΩΡΗΘΗ
Αλεξ/πολη 4-7-03
Ο Προϊστάμενος Τεχν. Υπηρεσίας Δήμου Αλεξ/πολης
ΕΡΓΟΔΟΤΗΣ: Π. ΓΙΑΝΝΑΚΙΔΗΣ, Α. ΓΙΑΝΝΑΚΙΔΗΣ, Θ.Π. ΓΙΑΝΝΑΚΙΔΗΣ, Α.Π. ΓΙΑΝΝΑΚΙΔΗΣ
ΜΕΛΕΤΗ: ΥΔΡΑΥΛΙΚΗ ΜΕΛΕΤΗ ΕΠΕΚΤΑΣΗΣ ΟΡΙΟΘΕΤΗΣΗΣ ΤΜΗΜΑΤΟΣ ΡΕΜΑΤΟΣ ΣΤΟ 6° ΧΛΜ ΕΘΝ. ΟΔΟΥ ΑΛΕΞ/ΠΟΛΗΣ - ΚΟΜΟΤΗΝΗΣ (ΚΑΤΑΝΤΗ ΙΔΙΟΚΤΗΣΙΑΣ Α.Ο.Ο.Α.)
ΘΕΜΑ ΣΧΕΔΙΟΥ: ΟΡΙΖΟΝΤΙΟΓΡΑΦΙΑ ΣΥΝΤΕΤΑΓΜΕΝΩΝ ΣΗΜΕΙΩΝ ΠΡΟΤΕΙΝΟΜΕΝΗΣ ΕΠΕΚΤΑΣΗΣ ΟΡΙΟΓΡΑΜΜΗΣ ΡΕΜΑΤΟΣ
ΑΡ. ΣΧΕΔΙΟΥ: Α-3
ΚΛ.: 1:1000
Ο ΜΕΛΕΤΗΤΗΣ
Α. ΓΙΑΝΝΑΚΙΔΗΣ Πολιτικός Μηχανικός
ΕΛΕΓΧΘΗΚΕ
ΧΑΤΖΗΦΙΛΙΠΠΙΔΗΣ ΣΤΑΥΡΟΣ ΤΟΠΟΓΡΑΦΟΣ ΜΗΧΑΝΙΚΟΣ
ΘΕΩΡΗΘΗΚΕ
ΑΛΕΞΑΝΔΡΟΥΠΟΛΗ ΙΟΥΝΙΟΣ 2003
REMA
KTISMA